

秘魯、厄瓜多(+加拉巴戈群島) 20 日

(2010 年)

◎：入內參觀或搭乘 ★：下車遊覽 ※：行車經過或瀏覽 ☞：行程內容

第 1 天 台北 → 美洲大陸

今日搭機展開一段非比尋常的南美洲精選之旅。台灣無直航南美洲之班機，需經幾次轉機才抵達。

第 2 天 → 基多(Quito) 厄瓜多

基多：厄瓜多首都，是世界上距離赤道最近(僅 24 公里)的首都。地處海拔約三千公尺之高原上，是僅次於玻利維亞首都拉巴斯(La Paz)之全世界第二高首都。雖經歷西元 1917 年地震重襲，基多仍保存拉丁美洲最完整、變遷程度最小的舊市區。獲聯合國教科文組織(UNESCO)列入世界文化遺產。

第 3 天 基多

基多：①舊城區：★獨立廣場、★總統府、★大教堂(Cathedral)，★聖法蘭西斯教堂與聖多明哥修道院。
☞ ②舊城南邊：★麵包山上★聖女像矗立山頂，比基多市區高 200 公尺，俯視舊城美景盡收眼底。
③◎纜車(Teleférico)：從海拔 3,000 公尺爬升至 4,050 公尺，鳥瞰基多之美令人驚豔！
④★赤道紀念碑：腳踏★「世界中央線」(La Mitad del Mundo，或譯「地球中心線」)的特殊體驗。

第 4 天 科托帕希(Cotopaxi) 里歐邦巴(Riobamba)

科托帕希：厄國第二高峰(海拔 5,897 公尺)，名稱原意：「月亮的寶座」，在印加帝國統治前，印第安人崇拜這座安地斯山峰是「山頂居住著神仙的地方」和上天賜予雨水的「聖山」。

☞ 科托帕希國家公園佔地 3.3 萬公頃，巍峨火山矗立其中，呈現安地斯山脈最佳景致也是生態保護區。
★林乒乓果(Laguna de Limpiopungo)湖，是印加戰士山(Montaña Rumiñahui：安地斯山土著語 Quechua「岩石面目」之意)底部一處淺而細長的湖，水鳥及水禽候鳥聚集棲駐地，湖畔有機會可觀賞到安地斯山海鷗、野馬、駱馬、狐狸、鹿、安地斯山禿鷹，及極其罕見的安地斯山眼鏡熊.....。

里歐邦巴：欽博拉索(Chimborazo)省首府，位於安地斯山脈昌博(Chambo)河流域上。在歷史上是厄瓜多的獨立戰爭時期第一個宣布獨立(西元 1820 年 11 月 11 日)之地。城市臨近厄瓜多最高峰(海拔 6,268 公尺)欽博拉索死火山(Volcán Chimborazo)，火山頂距離地球之中心點 6,384.4 公里，是地球表面上離地心最遠的地方(因地球非正圓球形，赤道周長大於繞經南北極之圓周長度)。厄瓜多火山分佈在國內之安地斯山中央谷地，約 400 公里長區域內從多采多姿的豐富耕地到高海拔草原，西元 1802 年德國探險家 Alexander Von Humboldt 將之貼切地命名為「火山大道」(The Avenue of the Volcanoes)。

第 5 天 阿勞席(Alausi) 般加皮爾卡(Ingapirca) 昆卡(Cuenca)

高山火車之旅：從風景如畫的里歐邦巴展開最受遊客歡迎的鐵路之旅，◎搭乘號稱「世界上最困難的鐵路」，可坐在古董火車頭頂上，於機械運轉隆隆嘶響聲中，露天眺望或俯瞰沿途山谷耕地、印地安人聚落、山頂積雪的巍峨火山.....。火車蜿蜒行走群山之間，在崎嶇不平谷地與山坡陡峭岩壁之間攀升下降，陸續出現令人印象深刻的驚奇地貌，舉世難得一見之大自然壯麗景象：山巔覆蓋白雪的高聳山峰、熱帶低地、大峽谷、熱帶大草原、勁風吹襲的高原.....。尤其火車前進到★惡魔鼻子(Devil's Nose)沿陡峭山坡岩壁前進再換軌後退再升降，直如阿里山火車之字形行駛方式，驚心動魄的這一鐵道路段，造就今日厄國鐵路工程的驕傲！建築鐵路的艱鉅任務百年前犧牲二千多位當地人和牙買加工人生命的代價。到如今因天災(地震、土石流、坍方、暴風雨沖刷路基.....)或人禍(政治紛爭、社會治安)，厄瓜多南北鐵路交通仍然時斷時續。(如火車停駛，改安排遊覽★欽博拉索火山)

阿勞席：遊客為搭火車體驗「惡魔鼻子」而來，或當作健行古印加步道(Inca Trail)啟程點的寧靜秀麗小鎮。

般加皮爾卡：在昆卡北邊，海拔 3,200 公尺高。早期居民卡納利人稱此地為「從天堂傾倒星星之地」，15 世紀印加帝國侵入後建造般加皮爾卡(意指「印加之牆」)。遭西班牙人破壞後今僅殘存部份廢墟遺跡。




厄瓜多最大的印加遺跡，狀似橢圓形的石造堡壘，據考古學家研判應為★太陽神廟，或是軍事碉堡、印加道路上之休息據點。因精確座落與精巧疊造技術，夏至或冬至時陽光自頂部可直接照射神壇。

昆卡：

厄國第三大城暨阿蘇亞(Azuay)省首府，原為卡納利人(Cañari)聚落，15世紀印加帝國擴張版圖至此，西元1557年西班牙人到此殖民建城。城區嚴格沿襲400年的垂直規劃建造，完善保存西班牙人殖民時期的精美歷史建築，西元1999年聯合國教科文組織將之列入世界文化遺產。古老大城市具悠閒步調的小城風味，享有「花之城」、「安地斯雅典」、「厄瓜多文化首都」.....等美譽。

第6天

昆卡  瓜亞基爾(Guayaquil)



★卡德戎公園(Parque Calderón)是市區最大的廣場，最醒目的是西元1557年所建造的★舊大教堂，以及因信徒增加不夠使用，西元1885年新建之★聖母潔靈大教堂(又稱：新教堂 Catedral nueva)。西邊的★聖賽巴斯強廣場(Plaza de San Sebastian)在19世紀建造大教堂前是西班牙式鬥牛的廣場。


瓜亞基爾：

厄瓜多太平洋海岸上的主要港口和最大城，被譽為「太平洋之珠」。市區大多在兩座山麓高地上，宛似兀立於兩條河匯流入口之鵬鳥翹首眺望浩瀚的太平洋。主要街道高樓林立且繁花似錦。



- ①★馬雷貢 2000 (Malecón 2000)：南美洲最大規模都市更新規劃。綜合廣場、觀景步道、遊河碼頭、花園、噴水池、大型購物中心、美食廣場、酒吧、多類型娛樂文化商場.....等。這一城市再生模式的成功案例符合全球標準，榮膺和世界衛生組織(WHO)宣布該城市是「一個健康的公共空間」！
- ②★市政廳(Palacio Municipal)：以新古典主義之建築風格，成為厄瓜多最重要的建築傑作之一。
- ③★10月9日大道(Avenida Nueve de Octubre)：最繁華熱鬧的街道，馬路旁商店林立人潮接踵不斷。
- ④◎研討會公園亦稱為：鬣蜥公園：是許多鬣蜥住所，有一些體型長達1公尺半。公園內常見遊客及當地居民向果販購買芒果切片餵食鬣蜥。還有一個池塘養著許多色彩繽紛的日本羅非魚。
- ⑤★拉斯佩尼亞斯(Las Peñas)地區：許多400年歷史的老房子已改造成畫廊和著名藝術家的工作室。

第7天

瓜亞基爾  加拉巴戈群島(Galapagos Island)

加拉巴戈

群島：

由19個大小島嶼組成，散落在南美洲大陸西邊1千公里處太平洋上，與附近海洋生態保留區共同被稱為生物進化的活博物館與展示櫥窗。英國生物學家達爾文於西元1835年乘船環球考察時到訪此地，24年之後出版生物學巨著《物種起源》，據說是由此啟發而得靈感來源。



飛抵巴特拉島(Isla Baltra)即前往聖克魯斯島(Isla Santa Cruz)上最都會化的阿佑拉港(Puerto Ayora)。續漫步在鵝卵石小徑沿途欣賞各類雀鳥，抵達托土加灣(Tortuga Bay)是群島中最美麗的★白色沙灘，海龜來此下蛋，並可觀賞鸚鵡、紅鶴、海鬣蜥，日落時分美景動人不已。

第8天

加拉巴戈群島



◎達爾文基金會：維護加拉巴戈群島珍貴生態系統，並專門繁殖、培育瀕臨絕種之加拉巴戈巨龜(如：「孤單喬治」是全世界僅存的一隻品塔島巨龜 Pinta Island Tortoise)的研究站。下午◎搭船抵群島中最大島—伊莎貝拉島(Isla Isabela)，續參觀群島中最大的★瀉湖，也是紅鶴主要棲息地。



第9天

加拉巴戈群島



早上前往號稱世界第二大之 Sierra Negra 火山，高1,490公尺，火山口直徑9.6公里、深91公尺，◎騎馬上山欣賞奇可火山(Volcán Chico)之美景。下午◎划船往白鱈鯊小島(Islote Tintorerías)，清澈、寧靜的海域下有白鱈鯊棲息，也可看到企鵝、海獅、海鬣蜥，並可潛水與鯊魚、熱帶魚一同悠游。

第10天

加拉巴戈群島  瓜亞基爾(Guayaquil)  利馬(Lima) 秘魯



搭◎快船返回聖克魯斯島阿佑拉港，參觀島上高地棲息的加拉巴戈巨龜，續搭車往巴特拉島機場搭機返回美洲大陸，經瓜亞基爾轉機抵秘魯首都利馬。

利馬：


秘魯是真正南美洲古印加文明的發源地，首都利馬是昔日南美洲政教中心，西元1535年西班牙殖民者皮薩羅(Pizarro)奪取秘魯統治權後發展迅速。古蹟與傳統建築集中在舊市區(Lima Centro)；大酒店、銀行、商業中心、購物商場、高級住宅區...多集中在新市區米拉弗洛雷斯(Miraflores)。

第 11 天  帕拉加斯(The Paracas National Reservatio)  納斯卡(Nazca)


帕拉加斯：有舉世稀有又多樣之豐富海洋生態系統之國家保護區，海域洋流利於浮游生物，超過 250 種藻類造就興盛的海洋食物鏈，大量海洋物種來棲息。已被**聯合國教科文組織**宣布為**世界自然遺產**。


納斯卡：宇宙奇異圖案之迷陣區塊。1500~2000 年前在約 350 平方公里的廣袤沙礫漠地上，以線條刻畫成各式巨大圖形，有幾何圖案也有蜂鳥、鱷魚、猴子、蜘蛛...等蟲魚鳥獸，神奇的畫作因人跡罕見、氣候乾燥、四季無風，故留存至今。西元 1995 年獲**聯合國教科文組織**宣布為**世界文化遺產**。

第 12 天  納斯卡  阿雷基帕(Arequipa)



 納斯卡地上圖案非常巨大，最大圖案長約二百公尺，地面上無法看到圖形。欲窺任一神秘圖形全貌只能在天氣許可下搭乘◎小飛機，於空中目視「世界上最大的天文書」。

阿雷基帕：沿風光明媚太平洋海岸風塵僕僕前進祕魯第二大城阿雷基帕。海拔 2,380 公尺，周邊約有 80 座火山，最高的密斯蒂(Misti 海拔 5,821 公尺)火山從市區處處可見。保存很多西班牙殖民時期的建築，大多由白色火山岩石所建成，有「白城」(La Ciudad Blanca)之稱。西元 2000 年老城區因其建築和歷史保存完整，獲得**聯合國教科文組織**列為**世界遺產**。

第 13 天  阿雷基帕  胡里亞卡(Juliaca)


-  ①★軍火廣場(Plaza de Armas)：祕魯最美麗的廣場之一。北面聳立★雙尖塔大教堂，西元 1612 年建造後，歷經地震和火災於十九世紀重建。內有精緻的比利時管風琴和精心雕塑的木刻佈道壇。
- ②◎聖卡塔利娜修道院：西元 1580 年為與世隔絕的修女所建，被形容是「城市中之小城市」。
- ③★桑榭之家(Casa del Mora)：是一座混合巴洛克式與洛可可式建築風格的古色古香大宅邸，建於西元 1730 年左右是全祕魯民間保存最完好殖民時期之建築典範。
- ④★戈耶內切之家(Casa Goyeneche)：17 世紀白色火山熔岩建造的殖民時期傳統巴洛克式豪宅。
- ⑤★安地斯聖殿博物館：聖瑪麗亞天主教大學(UCSM)校區展出祕魯出土的考古文物與約 19 件古印加時期的木乃伊，尤其是「安帕托冰女」(或稱為「胡安妮塔木乃伊」：Momia Juanita)，西元 1995 年在祕魯南部 6,380 公尺高之安帕托(Ampato)山被發現，冰封遺體已保存 500 年，凍結的肺、肝和肌肉等組織，讓現代人得以清楚認知印加帝國統治時期當時人類的健康和營養實況。

胡里亞卡：海拔 3,825 公尺，是搭機前往的的喀喀湖之門戶。

第 14 天  普諾(Puno)  的的喀喀湖(Lago Titicaca)  胡里亞卡

普諾：通往的的喀喀湖之小鎮和庫斯科到玻利維亞必經之地也是祕魯傳統民俗重鎮。安地斯山高原天然山水美景，有「南美洲小瑞士」之美稱，湖畔眺望的的喀喀湖盛景，宛如遺世獨立的香格里拉。

的的喀喀湖：南美洲最大湖泊，是祕魯與玻利維亞兩國的天然國界和可供航行的世界最高湖泊。深度約 274 公尺，湖面廣達八千多平方公里，平均海拔約 3,810 公尺，日間即使豔陽照射下湖水依然長年冰冷。



 的的喀喀湖面上，當地烏羅(Uros)人用蘆葦草編織，建成一座座漂浮數百年的浮島居住。◎乘船至浮島上，島上居民一直保留原始的傳統生活，他們說：「我們住在水與天堂之間」。最大的浮島上還有學校、郵局、簡餐吧檯及紀念品商店。續往◎塔奇拉島(Isla Taquile)尋訪傳統的原住民村落。

第 15 天  庫斯科(Cuzco)

庫斯科：原意「世界的中心」，舉世最知名之觀光勝地。古印加帝國於西元 1200 年左右建都，五百年前是印加帝國統轄南美洲大半疆土的統治中心，在人類歷史上締造出高度文明成就。15 世紀後西班牙殖民時期建築多奠基古巨石遺址上，歷數百年仍屹立不搖，古印加人高超的建築技術令人驚嘆！

- ①★軍火廣場(Plaza de Armas)及★喜樂廣場(Plaza Regocijo)：印加時期居民的生活中心。廣場上有用巨石歷經百年建造的複合式建築★大教堂(Cathedral)。在古印加王朝瓦那卡帕克(Huayna Cápac)王宮故址上，西班牙人費一個世紀時間精工細雕建造★康帕尼亞教堂(La Campania de Jesus)。
- ②◎太陽神殿(Qoricancha Templo del Sol)：原是印加的太陽神殿，相傳古時外牆由厚厚的黃金片板所覆蓋。17世紀被改建成巴洛克式的聖多明各(Santo Domingo)修道院。
- ③★聖布拉斯區(San Blas Artists' Quarter)：許多著名藝術家聚居，被稱為藝術村。西班牙殖民時期在印加古城牆之間建造巨大房屋，間隔僅留下蜿蜒曲折的陡峭街巷，成為此地的一大特色。
- ④◎薩克塞華曼考古公園(Sacsayhuamán)：遺址上的巨石城堡被西班牙殖民者認為是「魔鬼的傑作」，有★肯高(Kenko)神廟、★普卡普卡拉(Puca Pucará)紅色堡壘、★唐部馬加(Tampumachay 克丘亞語：tanpu mach'ay 即「休息的地方」)古印加水道及浴場。
- ⑤烏魯邦巴(Urubamba)★聖谷：印加古鎮皮沙克(Pisac)和奧揚泰坦博(Ollantaytambo)之間的谷地遺跡。


第 16 天

 馬丘比丘(Machu Picchu)  庫斯科

馬丘比丘：一早搭高山火車轉乘巴士抵達古印加帝國遺跡馬丘比丘(當地語意為「老峰」)。遺址聳立海拔 2,430 公尺高，被讚譽為「天空之城」或「印加帝國的失落之城」。這世外桃源歷經 500 年風霜，堅固的建築依舊屹立不搖，難以想像印加人是如何造就與自然環境和諧的景觀設計，僅靠手工巧妙工程技術打造出均衡的使用空間。這祕境迷城建立約百年後被放棄，直到西元 1911 年被發現前一直是外面世界完全未知的遺址。西元 1983 年被**聯合國教科文組織**列為**自然與文化雙重的世界遺產**。

- ☞ ◎馬丘比丘近乎完整呈現古印加帝國遺跡，包括廣場、噴水池、神殿、宮殿、儲藏室、工作室、澡堂、樓梯、祭壇、監獄、40 多個耕作梯田和約 200 戶的石製住宅與店舖……，總面積廣達 13 平方公里。更高處有天文觀測所；「墓園區」共發現 173 個人的頭骨，其中 150 個是女性。

第 17 天

庫斯科  利馬

利馬：大都會地區佔全國大約 1/3 的人口。西班牙風格的古城區由**聯合國教科文組織**列入**世界文化遺產**。

- ☞ ①古城區：★大廣場(Plaza Mayor)西元 1760 年前為鬥牛場，周圍有★總統府、★市政廳、★大教堂(大地震全毀後西元 1755 年重建)、★聖法蘭西斯修道院暨收藏七萬人骨骸的地下墓穴……。
- ②米拉弗洛雷斯(Miraflores)區：★中央公園(Parque Central)常舉行露天音樂表演、◎拉柯馬(Larcomar)購物中心建於懸崖上，提供舒適採購環境與俯瞰壯觀的太平洋海景。
- ③◎國立人類學與考古學博物館或◎黃金博物館(*視可入場時間許可僅二擇一參觀)。

第 18 天

利馬 

今日依依不捨揮別終身不會忘懷的初次到達南美洲之深度旅遊！
視班機時間，於接往機場前彈性安排在利馬市區自由活動。

第 19 天



經轉機並飛越美洲大陸與太平洋，跨過國際換日線。

第 20 天

 台北

今日返抵台北，結束此次遙遠、難忘又充實的南美洲旅程。

* 住宿觀光飯店 (兩人一室附衛浴)。 * 行程中供三餐。

台達旅行社股份有限公司 TEL: (02)2740-6958、7701-2195

網址: www.tyatatravel.com E-Mail: tyta@ms3.hinet.net

(交觀甲 528 號、品保 524 號)